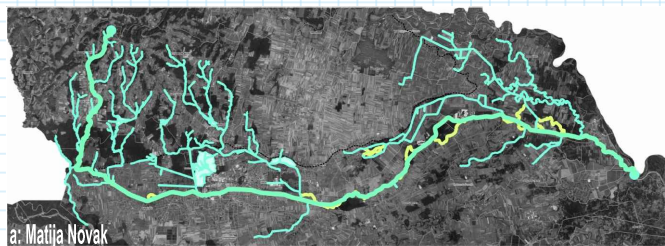




foto: Siniša Golub



a: Matija Novak

**BENEFITI KVALITETNOG SUSTAVA ZELENIH POVRŠINA:**

- SMANJENJE TOPLINSKIH OTOKA
- UBLAŽAVANJE TEMPERATURNIH EKSTREMA
- REGULIRANJE MIKROKLIME



**PROPUŠTENE PRILIKE Globetka**

\_ 1960-ih - nije se zaštitilo kao pionirno zaštićeno područje prirode u Međimurju  
 \_ 1970-ih - nije se zaštitilo kao velika urbana zelena površina u doba kad je Perivoj Zrinskih dobio status spomenika parkovne arhitekture  
 \_ danas - manjak interesa za sustavnim oblikom zaštite tog prirodnog i prirodi bliskog područja

**GLOBETKA**

**MOGUĆNOSTI Globetka**

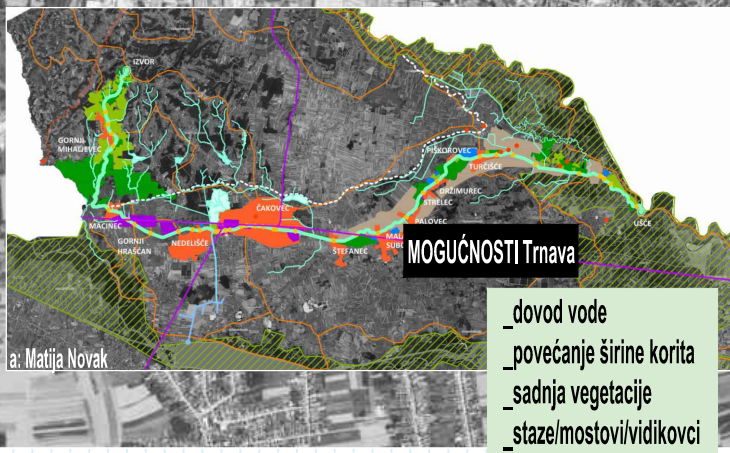
\_ očuvanje i povećanje šumskih, močvarnih i livadnih staništa  
 \_ poticanje ekološke proizvodnje na tom području manjeg kapaciteta za lokalno stanovništvo  
 \_ uređenje hodne plohe minimalnim intervencijama sa naglaskom na vrednovanju zatečenog krajolika



**Trnava DANAS**

\_ jedina funkcija kanala je obrana od poplava  
 \_ prepreka u prostoru umjesto poveznice  
 \_ kanal uz željeznički prugu dijeli grad na sjever i jug  
 \_ vrlo loše stanje po pitanju onečišćenja  
 \_ pretjerana košnja korita i nedostatak biljnih vrsta  
 \_ nedostatak pješačko-biciklističkih veza i ostalih sadržaja

**urbana šuma**



a: Matija Novak


**MOGUĆNOSTI Trnava**

\_ dovod vode  
 \_ povećanje širine korita  
 \_ sadnja vegetacije  
 \_ staze/mostovi/vidikovci  
 \_ urbana oprema



**TRNAVA potok kroz grad**

ČAKOVEC, 2023.



**RAZGOVORI O ZELENILU**



Ciljevi zelene infrastrukture u prostornom planiranju i kasnijoj provedbi ostvaruju se **interdisciplinarnim pristupom** uz uvažavanje svih mogućnosti i ograničenja grada.



**PRIVREMENI NAČINI KORIŠTENJA**

POSLE POSLA PARK  
PERIVOJ ZRINSKI  
17.2023  
16:30-19:30 SATI



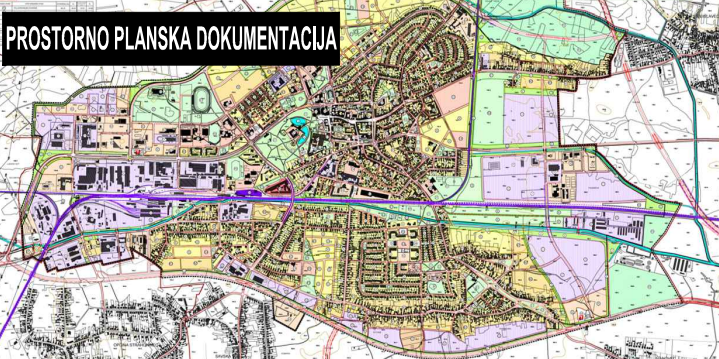
foto: Monika Cindrić

Privremenim načinima korištenja, bez trajnih intervencija u prostoru, preispituju se potencijali i mogućnosti korištenja te se stavlja naglasak na određeni dio grada.



**Postavljanje općih okvira za planiranje nije dovoljno!** Potrebne su detaljnije smjernice i odredbe za provođenje s ciljem stvaranja prepoznatljivih urbanih cjelina i poteza, vraćanje povijesnih urbanih zelenih elemenata - gradskih predvrtova, stvaranje kompozicija i cjelina estetskih vrijednosti te stroža kontrola provedbe zahvata vezanih za javne zelene površine.

**PROSTORNO PLANSKA DOKUMENTACIJA**



**ELEMENTI GRADA U ZELENILU:**



**JAVNE ZELENE POVRŠINE**



foto: Jadranka Grgan Makovec



**PREDVRTOVI I VRTOVI**




**DRVORED**

Svi navedeni elementi čine prepoznatljivu sliku Čakovca. Potrebno je vrednovati, očuvati i nadomjestiti urbane zelene površine a odabir i primjena biljnih vrsta mora biti na tragu povijesnih, autohtonih vrsta u cilju postizanja **identiteta prostora grada.**



foto: Bojan Damiš



Zelene površine uvelike doprinose kvaliteti života za stanovnike grada.

**KOD PLANIRANJA ZELENH POVRŠINA VAŽNI FAKTORI SU:**

**ZAKONSKA OSNOVA**

**POTREBE LOKALNE ZAJEDNICE**

**OPĆI TREND OVI U KORIŠTENJU PROSTORA**

Primjena suvremenih trendova u oblikovanju javnih zelenih površina te **očuvanje i stvaranje prirodnih i prirodi bliskih prostora** s ciljem povećanja stupnja bioraznolikosti i njegovanja identiteta grada.

**ČAKOVEC**

